

**Описание местоположения границ публичного сервитута
В целях размещения и эксплуатации существующих объектов электросетевого хозяйства
местного значения-здание ПРП-43 с кадастровым номером 50:28:0010571:2709**

Местоположение границ *Московская обл., г.о. Домодедово, г. Домодедово, ул. 25 лет Октября*

Система координат *МСК-50, зона 2*

Площадь объекта *148 кв.м*


Перечень характерных точек

Обозначение характерных точек границ	Координаты, м		Метод определения координат характерной точки	Средняя квадратическая погрешность положения характерной точки (M _t), м	Описание обозначения точки на местности (при наличии)
	X	Y			
1	2	3	4	5	6
1	432155,43	2204688,66	Геодезический метод	0,10	-
2	432158,19	2204695,46	Геодезический метод	0,10	-
3	432139,50	2204703,06	Геодезический метод	0,10	-
4	432136,74	2204696,26	Геодезический метод	0,10	-
1	432155,43	2204688,66	Геодезический метод	0,10	-

Графическое описание местоположения границ публичного сервитута

В целях размещения и эксплуатации существующих объектов электросетевого хозяйства местного значения
- здание ПРП-43 с кадастровым номером 50:28:0010571:2709

50:28:0010571



:2385





ТП 50:28:0010571:2709



:10

Масштаб 1: 500

Условные обозначения:

-  - вновь образуемая граница публичного сервитута, сведения о которой достаточны для определения ее местоположения
-  - граница земельного участка
-  - граница кадастрового квартала
-  - объект электросетевого хозяйства в отношении которого устанавливается сервитут
- 1 - характерная точка границы зоны публичного сервитута
- :11 - номер земельного участка
- 50:21:021502 - номер кадастрового квартала
- :128 - номер объекта электросетевого хозяйства в отношении которого устанавливается сервитут